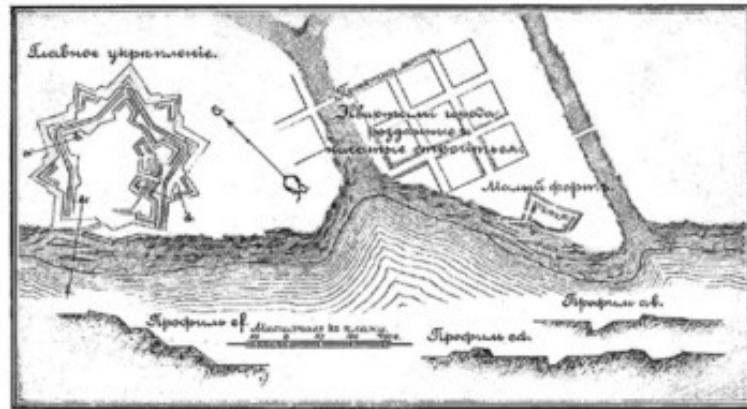


"исчезнувшая" крепость гаджибей

Елена МОРГУН, архитектор



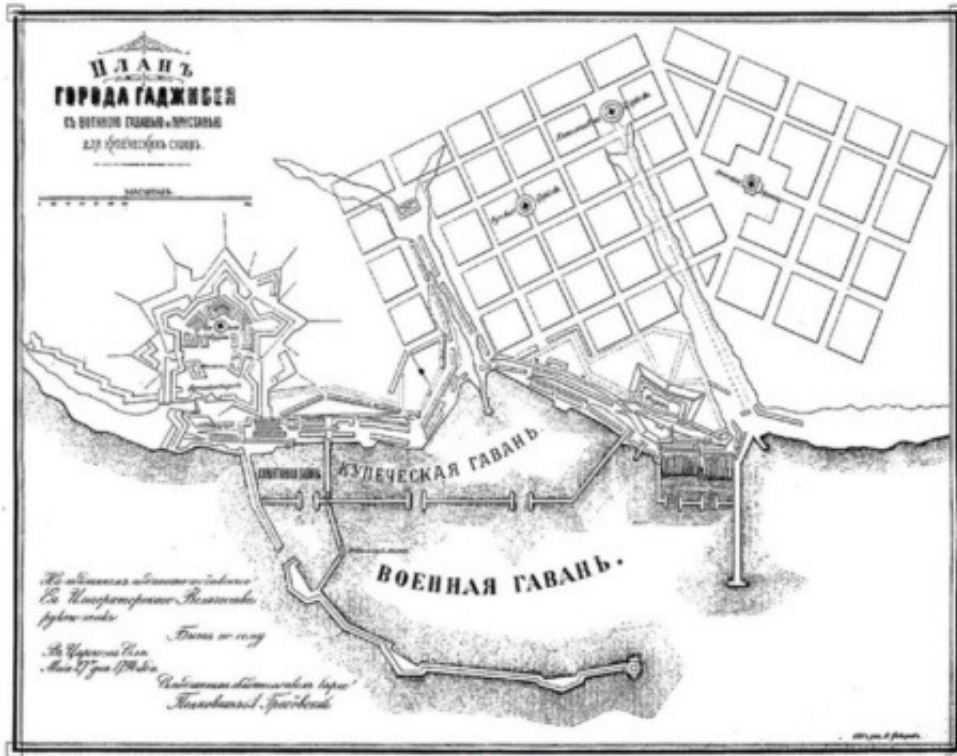
Крепость в 1797 году.

Есть архитектурные и фортификационные объекты, о существовании которых мы знаем лишь из библиографических и иконографических источников, архивных материалов, исследований краеведов и исторического картографического наследия. К разряду таких «исчезнувших» объектов относится и Одесская (Хаджибейская) крепость, чья трансформация и разрушение хорошо прослеживается на планах города конца XVIII–XIX веков.

Строительство крепостей Днестровской линии обороны (или третьей линии крепостей) началось в 1790-х, после присоединения к России Очаковской области (в результате заключения Ясского мира в январе 1792 года). По замыслу князя Г. А. Потёмкина, на берегу Днестра должны были соорудить несколько больших и малых каменных фортов, которые бы выполняли функцию опорных пунктов и складов для воинских частей, размещенных там для обороны границ. В результате были построены три крепости: Тираспольская, Аджидерская (Овидиопольская) и Хаджибейская (Одесская), две из них на территории современной Одесской области: Хаджибейская — и Аджидерская.

Строительство Хаджибейской (Аджидерской) крепости, а точнее ее закладка состоялась в июне 1793 года на юго-восточной возвышенности причерноморского плато, рядом с бывшим турецким поселением Хаджибей. Строительство крепости осуществлялось по проекту Франца де Волана — первого инженера в армиях Г. А. Потёмкина и А. В. Суворова. К концу 1793 года строительство крепости было вчерне окончено, а весной 1794 года в ней уже разместились войска. Де Волан писал о стратегическом значении Хаджибейской крепости в своем генеральном рапорте Сенату. Он указывал на то, что Хаджибейский залив был у турок важным пунктом, вследствие своего гидрографического положения и возможности сообщения сухим путем с нижним Днестром, а через Аджигер с Аккерманом. Кроме того, залив этот служил турецкому флоту местом убежища и дислокации. Именно поэтому необходимо было в кратчайшие сроки построить крепость для 2000 человек гарнизона на сто двадцать орудий различного калибра, расположить ее таким образом, чтобы рейд и удобное для высадки место имели эффективную оборону. Крепость была дерево-земляная с пятью бастионами и рвами, предназначалась для ведения круговой обороны. Длительное время, еще поч-



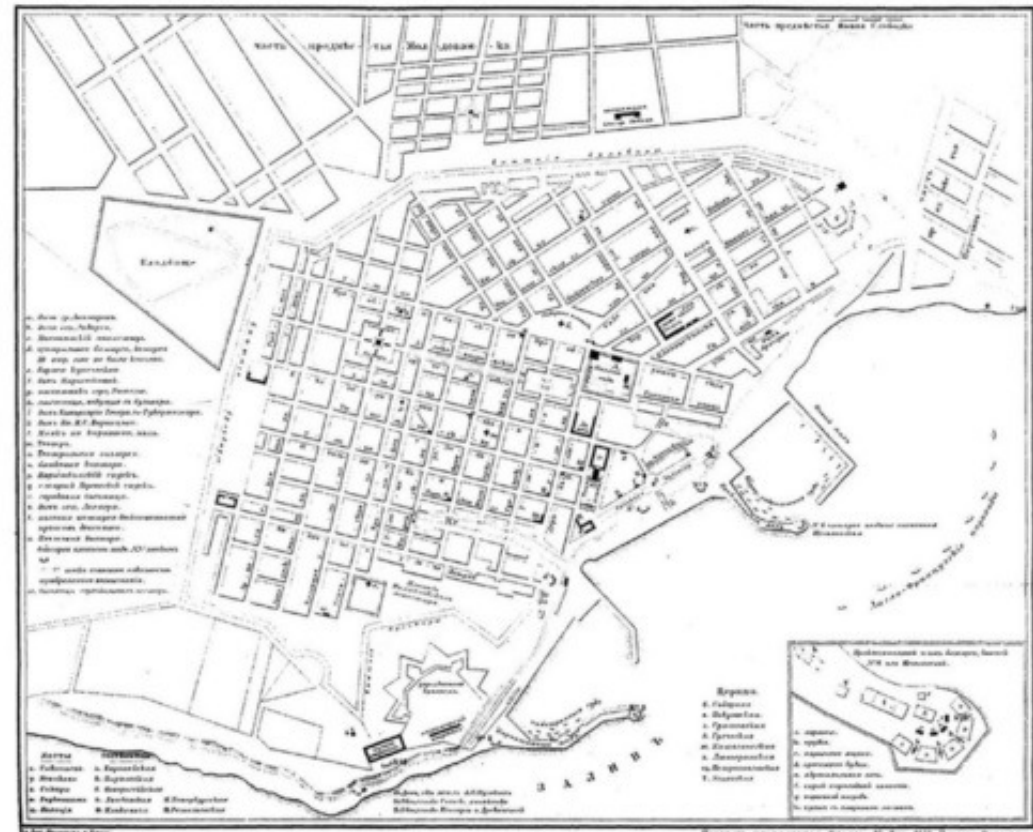


План города Гаджибей, 1794

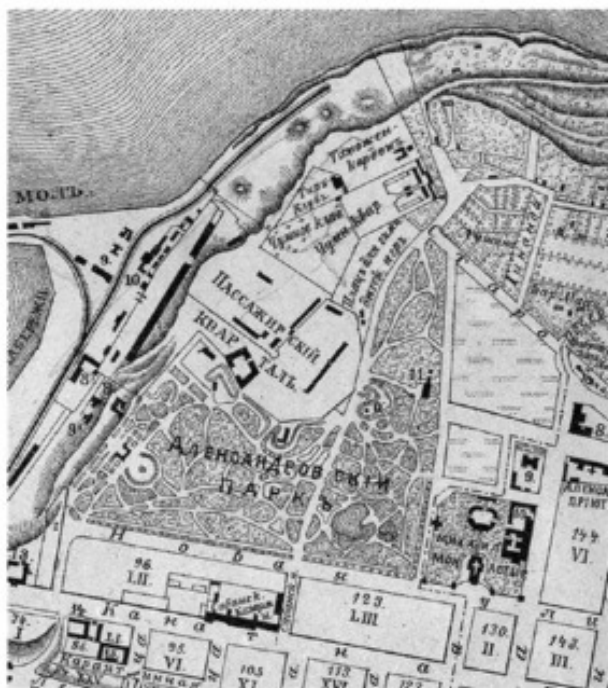
ти десятилетие после своего упразднения, «резервировала обширную эспланаду, продолжавшуюся до четной стороны нынешней Канатной улицы». Занимала крепость небольшую территорию около 20 десятин (около 2,2 га). Судя по «Генеральному плану местоположения гавани и города Одессы» 1803 года, в центре крепости должна была находиться площадь овальной формы, сформированная каменными строениями, расположенными преимущественно с северо-западной стороны. На территории крепости были построены здания провиантских складов, казарм, арсенала, мастерских и часовня.

В 1811 году указом от 30 октября Хаджибейская или Одесская крепость была официально упразднена и исключена из ряда защитников

Приблизительный план г. Одессы из Ланненкамъ о бомбардированіи Одессы 10^{го} апрѣля 1854



План города Одессы, 1854




фрагмент плана города Одессы (на месте крепости Гаджибей), 1894

Днепровской линии из-за неудобства и тесного расположения верхов, «малой отлогости крутостей и недостаточной толщине брустверов». Этим же указом все воинские здания крепости и ее территория «обращались» в карантин. Хотя еще в 1803 году, по настоянию Ришелье, крепость временно была передана карантину. «Сверху карантин был окружен крепостной стеной — Карантинной, которая строилась в 1803–1807 гг., 1809 г. по проекту военного инженера австрийского происхождения, бывшего на российской службе, И. И. Круга».

До нашего времени сохранилась часть Карантинной аркады и две цилиндрические башни, возведенные из известняка. К аркаде примыкает Пороховая башня, вторая башня, находящаяся несколько в отдалении, носит название Сторожевая.

В 1875 году на территории крепости в честь посещения Одессы



Аркада карантина (на кромке крепости Гаджибей, где сейчас стадион), начало XX в.

Александром II был заложен Александровский парк. В центральной части парка на возвышенности, сохранившейся от находившегося здесь некогда Андреевского бастиона, был установлен памятник императору Александру II в виде колонны из лабрадора, поставленной на пьедестал. В котловане, откуда собственно и брали землю для сооружения крепости, в 1925–1935 гг. был построен стадион им. Т. Шевченко. Таким образом, сегодня только стадион и Александровская колонна отмечают местонахождение Гаджибейской (Одесской) крепости.

В 2014 году была отреставрирована аркада Карантина и Пороховая башня, окна башни приобрели овальную форму, какой она была в XIX в. Немного позднее, в 2015 году отреставрировали Сторожевую башню. Сегодня в Пороховой башне открыт общедоступный музей, экспозиция которого рассказывает об истории парка и крепости.