

## ПРИНЦИПЫ РАЗМЕЩЕНИЯ ГОРОДОВ СЕВЕРНОГО ПРИЧЕРНОМОРЬЯ ВО ВТОРОЙ ПОЛОВИНЕ I ТЫС. ДО Н.Э.

*Польщикова Н.В.*

Освоение эллинами побережий Черного и Азовского морей началось с VIII до н.э. в период, так называемой, "Великой эллинской колонизации" берегов Средиземноморского бассейна. Этот период длился с VIII по VI в. до н.э. На заключительном его этапе, в VI в. до н.э. было основано большинство городов - государств Северного Причерноморья. Территории, освоенные здесь эллинами, протянулись от мыса Калиапра. (совр. Республика Болгария) до Гагрского хребта Большого Кавказа (совр. Республика Грузия, у г.Гагра) - это была единая обширная область, которая в настоящее время принадлежит разным государствам. В те времена эллины называли Черное море Понтом Эвксинским - морем Гостеприимства.

В соответствии с "Археологией СССР" весь регион можно условно разделить на три отличающиеся друг от друга территории:

- Северо-западную, куда входил ряд городов на побережьях современных республик Болгарии и Румынии, а также города на современной территории Украины - Никоний, Тира, Ольвия с их сельскохозяйственными округами (хорами);
- Таврическую с центром в Херсонесе, охватывающую Южный и Западный Крым;
- Северо-Восточную, включающую в себя Восточный Крым (от Феодосии), Приазовье и Северо-Кавказское побережье Черного моря до выхода к нему Гагрского хребта Большого Кавказа.

К современной Украине относятся территории:

- часть Северо-Западного района от устья Дуная к востоку, в том числе Никоний, Тира, Ольвия;
- Таврский район полностью;
- часть Северо-Восточного района до современных границ с Россией по берегу Азовского моря, почти до современного г.Новоазовск (между городами Мариуполь и Таганрог).

В период "Великой эллинской колонизации" основание новых городов обычно решалось официальными городскими властями метрополии. Сразу же по основании новые города становились совершенно самостоятельными. Иногда метрополией для новых городов становились и города Черноморья. Так, например, Херсонес (около совр. г.Севастополь) был основан дорийцами из Гераклеи Понтийской (Южный берег Черного моря, совр. Турция) совместно с жителями о. Делос (Эгейское море) в 422-421 гг. до н.э. Сам Херсонес в IV в. до н.э. основал г.Калос Лимен (у совр. с. Черноморское, Северо-Западный

Крым), г. Танаис в устье Дона был заложен Боспором на месте торжища местных племен с жителями Боспора в III в. до н.э. Заселение побережий Черного и Азовского морей было вызвано как интересами торговли, так стремлением к независимости части населения городов метрополии (добровольная и вынужденная эмиграция). Выходцы из Эллады переносили сюда свои высокие культурные и технические традиции и навыки во всех областях деятельности, в том числе и в зодчестве. Особенно большую роль в процессе образования новых городов в Черноморско-Азовском бассейне играл <sup>Милет</sup> Мелет, который называли "городом великих мореходов", аристократы которого одновременно были и купцами, и судовладельцами, и хозяевами ремесленных эргастериев (мастерских). Чаще всего колонисты основывали свои поселения в местах, в какой-то мере уже обжитых местным населением, с которым у них складывались в этот период мирные добрососедские и взаимовыгодные отношения. (Карта размещения эллинских античных городов Северного Причерноморья, рис.1.)

Основание городов происходило в несколько этапов: в VI в. до н.э. образовались Никоний, Тира, Ольвия, Керкинитида, Пантикапей., Фанагория, Гермонасса, Синдская Гавань и др.; в V в. до н.э. - Херсонес; в IV в. до н.э. - I в. н.э. - Калос Лимен, Танаис, Илурат. Для всех городов региона характерны одновременные процессы развития, расцвета и упадка. Становление большинства из них приходится на VI- первую половину V вв до н.э., расцвет - с IV по II вв до н.э., и во II - III вв до н.э.; упадок в I в. до н.э. - I в. н.э. и в III - IV в.в. н.э.

Используя достижения градостроительства Эллады, эллинские переселенцы для новых городов выбирали места, отвечающие следующим требованиям: с благоприятными климатическими условиями; природно-защищенные в условиях обороны; удобные для создания гаваней; с наличием питьевой воды; с наличием пригодных для сельского хозяйства земель. Все места для городов, основанных эллинами, отвечали этим требованиям, что видно на представленных ниже схемах расположения городов Никония, Тира, Ольвии, Керкинитиды, Херсонеса, Пантикапея, Мирмекия, Фанагории, Тиритаки, Илурата (рис 2-11). Как мы видим, планы городов органично вписывались в рельеф, и отвечали требованиям создания удобных гаваней, природно - защищенных в целях обороны. В настоящее время нет возможности полностью определить территории городов, т.к. участки "нижних городов" - гаваней почти во всех случаях разрушены водами лиманов и морей.

Следует подробно остановиться на планах главных городов античных государств Северного Причерноморья второй половины I тыс. до н.э. Это города : Тира, Ольвия, Херсонес, Пантикапей.

Тира (рис.3), основанная во второй половине V в. до н.э. и получившая главенствующую роль в полисе Никония с III в. до н.э., располагалась на высоком мысу западного берега Днестровского лимана. Защищенная со стороны лимана высоким обрывистым берегом, Тира имела оборонные сооружения с напольной стороны. Регулярность в застройке античного города прослеживается (на участке открытом к востоку от средневековой крепости) с эллинистического времени. Возможно, именно в этот период первоначальная нерегулярная застройка в результате проводимых реконструкций приобрела регулярный характер.

Ольвия (рис 4) - главный город Ольвийского государства, возникший во второй половине V в. до н.э. занимал территорию высокого плато у Бугского лимана между пересекающимися  $\zeta$  глубокими балками Северной и Заячьей. Первоначальная застройка города - нерегулярная, в эллинистический период приобретшая характер близкий к регулярному. Со стороны балок город был укреплен системой оборонительных сооружений.

Херсонес (рис.6). начал строиться в 422/421 гг. до н.э. на высоком морском берегу, гавань располагалась в удобной полого спускающейся к воде бухте. С напольной стороны и со стороны бухты город был укреплен системой крепостных стен. Первоначальная планировка - регулярная, выполненная по единому плану гипподамовой системы.

Пантикапей (рис.7) расположился на вершине холма - горе Митридат, был окружен оборонными стенами. Город разрастался по склонам холма, у подножья которого также выросли фортификационные сооружения. Гавань была устроена на пологом берегу Боспорского залива. Город строился стихийно. С IV в. до н.э. проводились постоянно реконструктивные мероприятия, в результате которых ко II в. до н.э.

застройка приобрела более упорядоченный характер.

Племена скифов, затем сарматов не обладали градостроительным опытом эллинов, и, переходя к оседлости, старались подражать им во всех архитектурно - строительных аспектах. Эллинская система планировки городской территории явилась примером для столицы Малой Скифии - Неаполя Скифского, для городищ Нижнего Днепра и для сарматских районов в эллинских городах.

Таким образом, процесс колонизации эллинами земель в Черноморском бассейне обусловил интенсивность роста городов в соответствии с принятыми в то время в Элладе градостроительными системами, и Северное Причерноморье стало частью эллинского античного мира с его высокой культурой, оказывавшей огромное влияние на образ жизни местного населения.

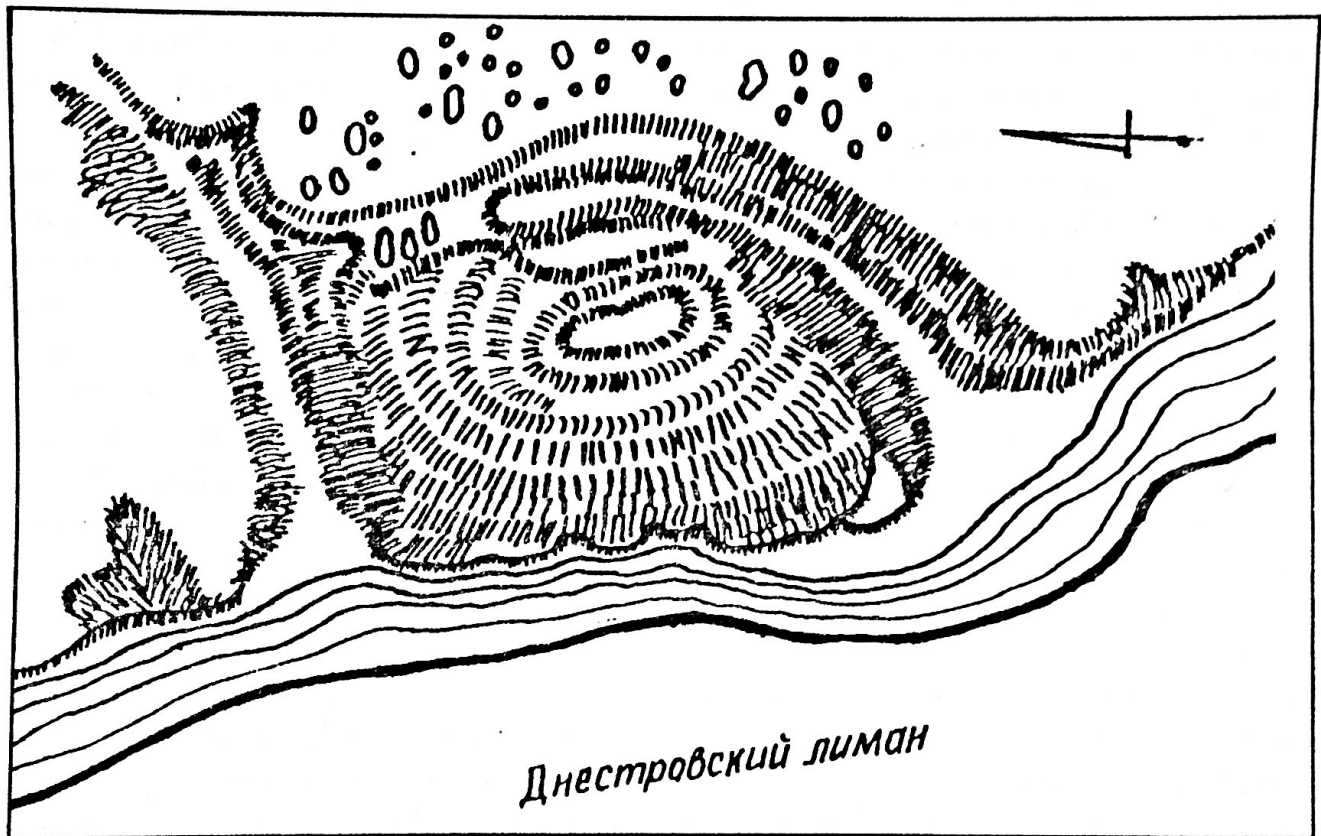


Рис 2.

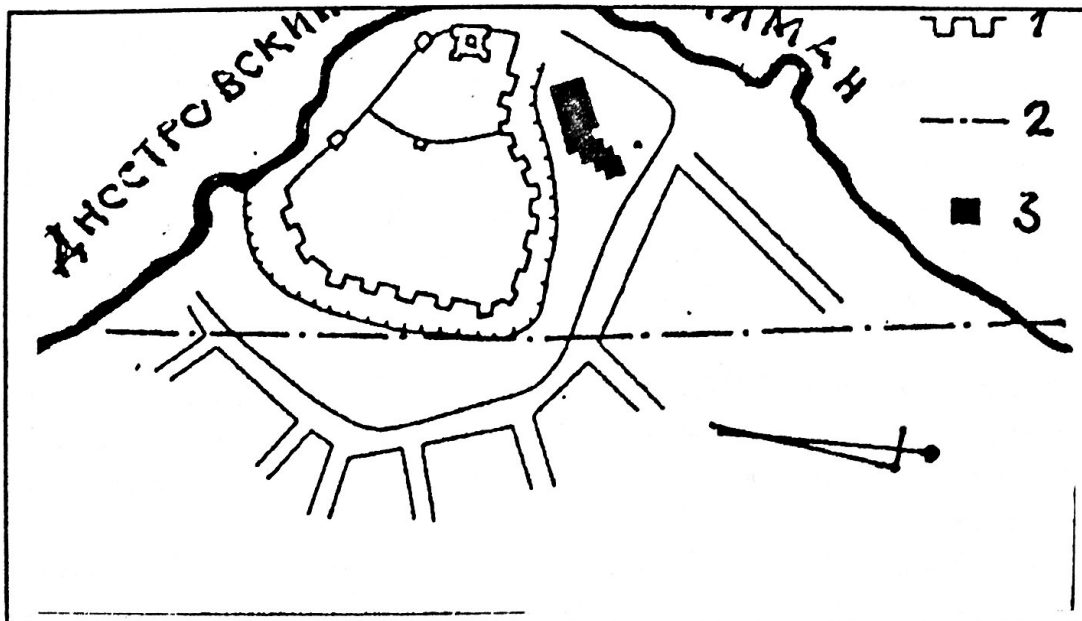
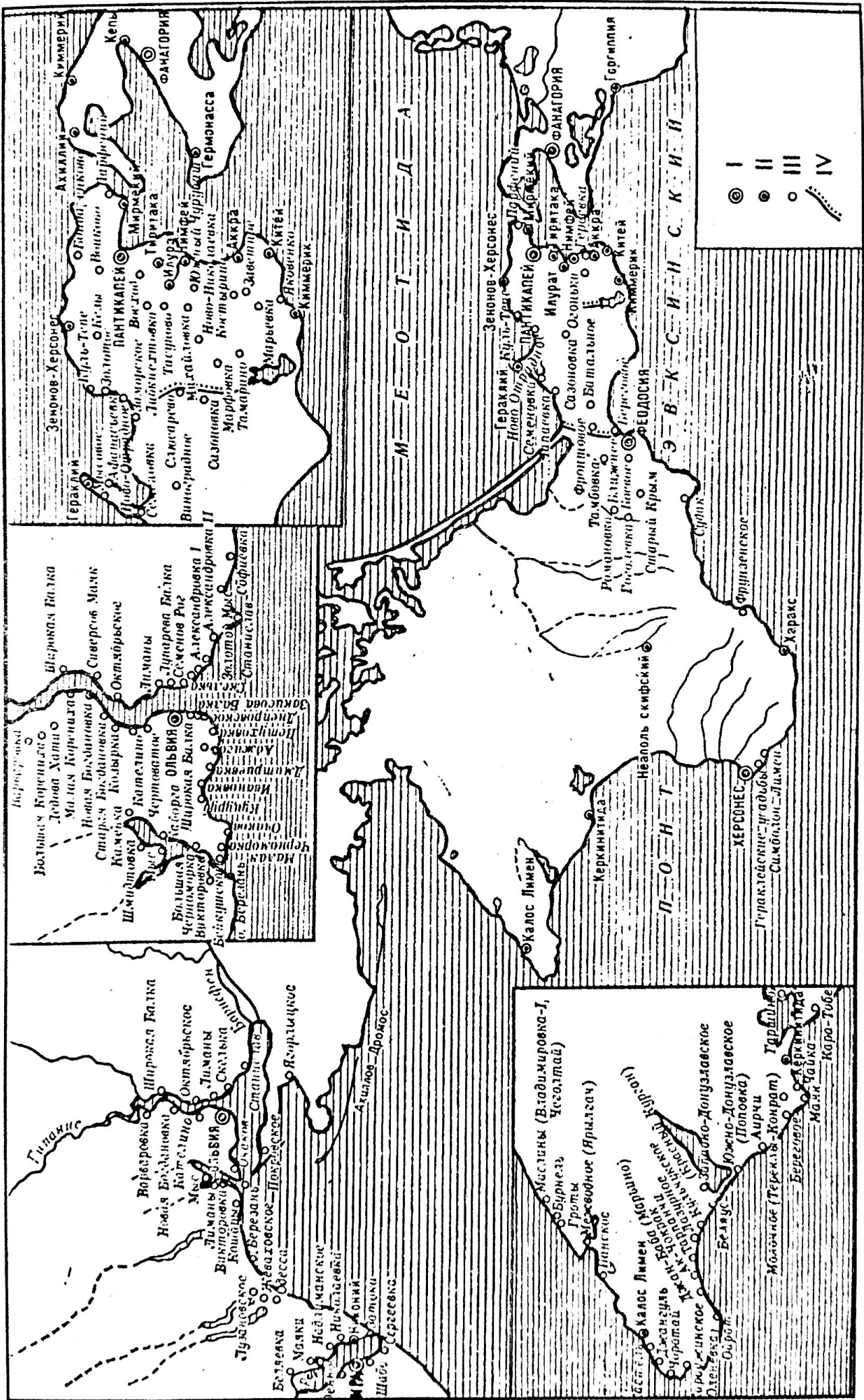


Рис 3.

Рис.1.



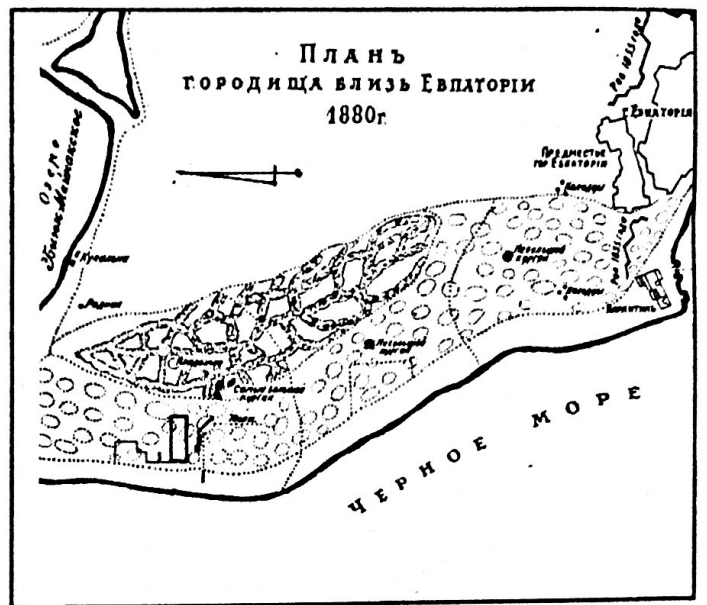
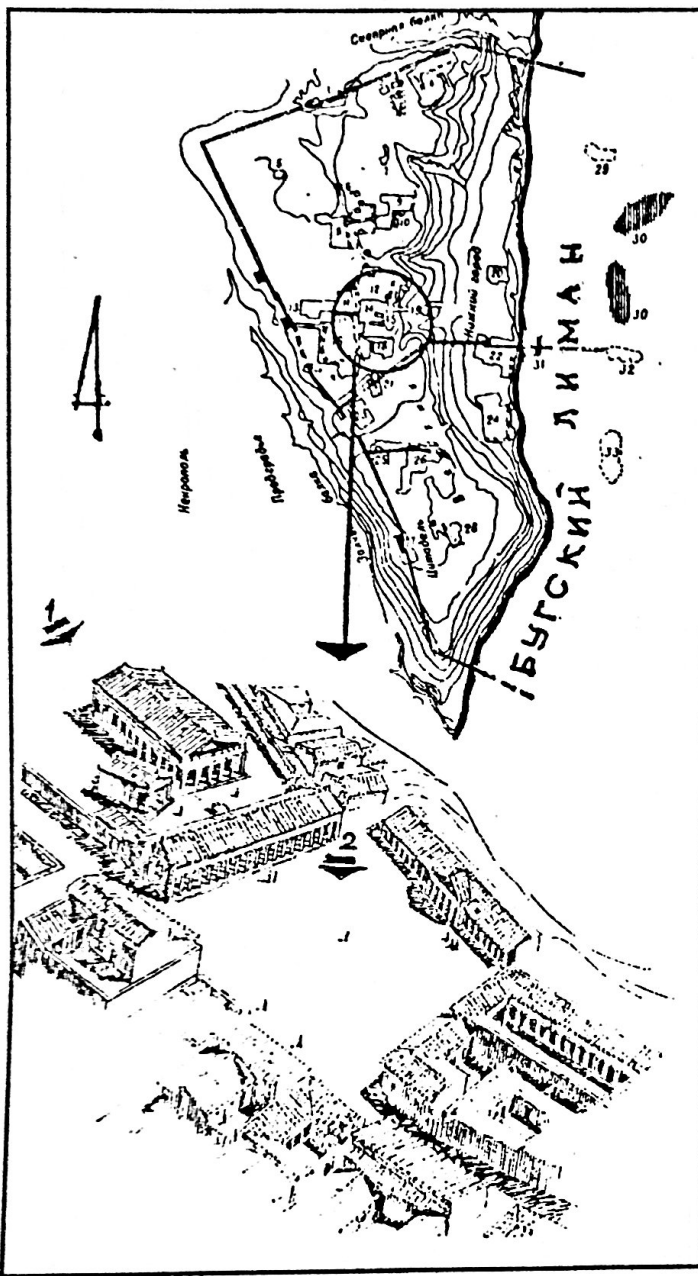


Рис 5.

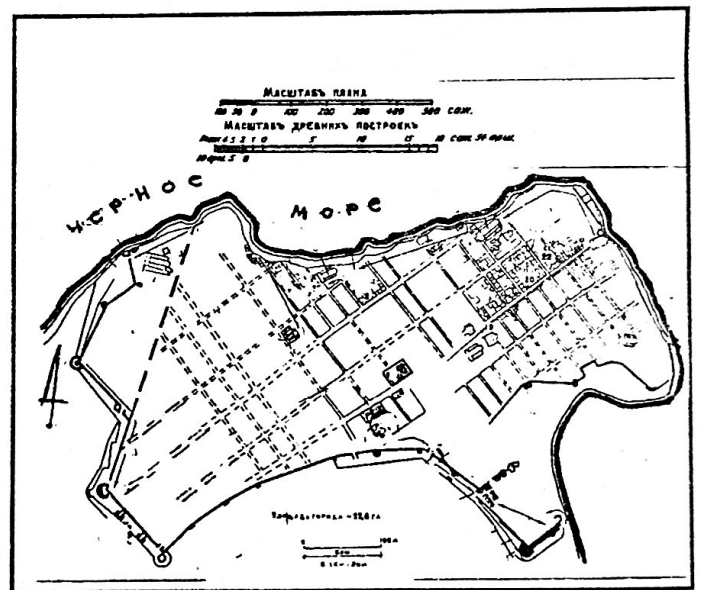


Рис 6.

Рис 4.

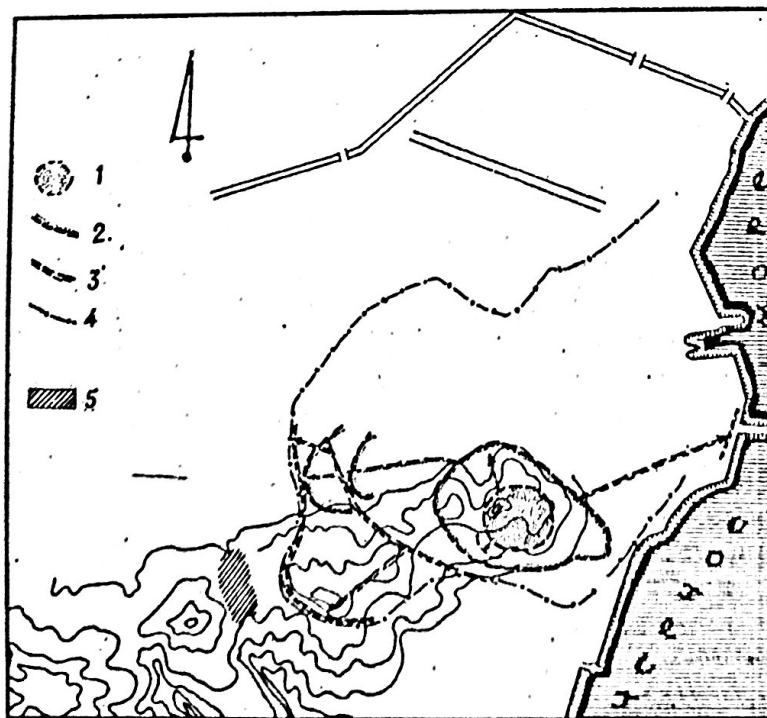


Рис 7.

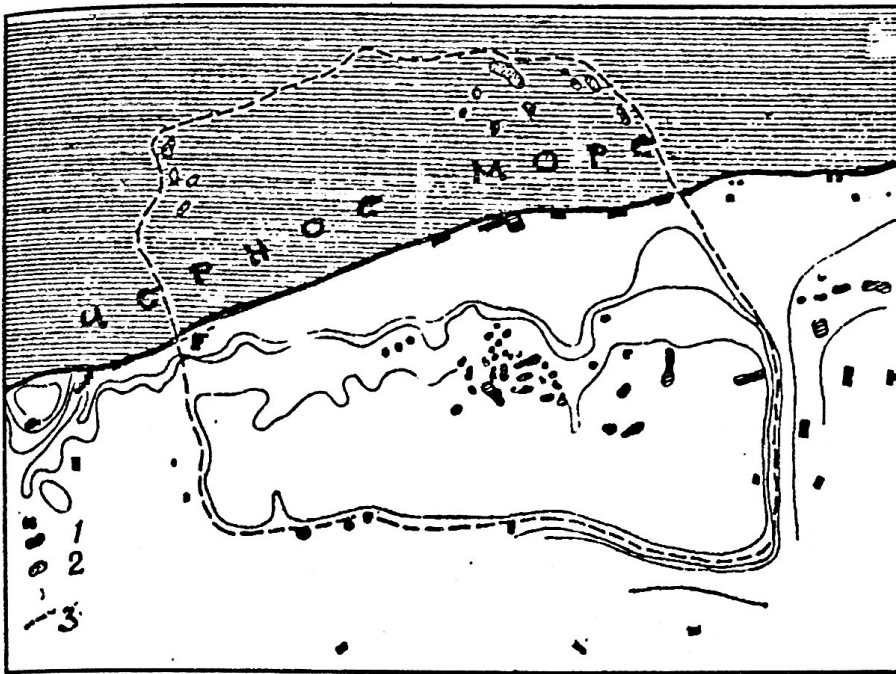


Рис 8.

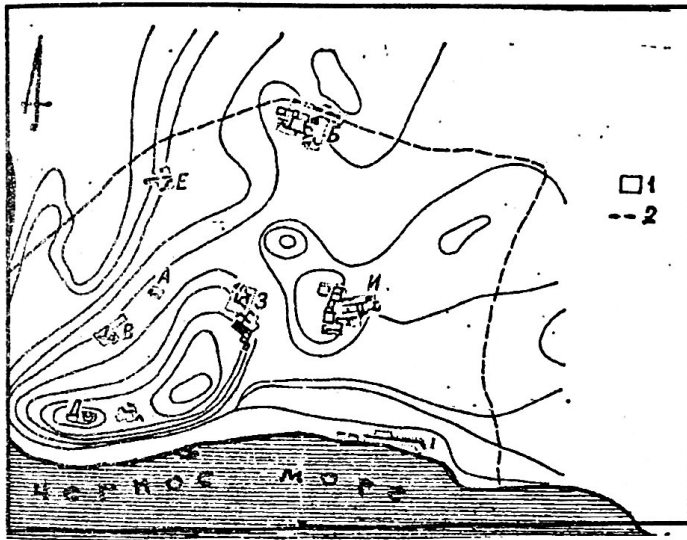


Рис 9.

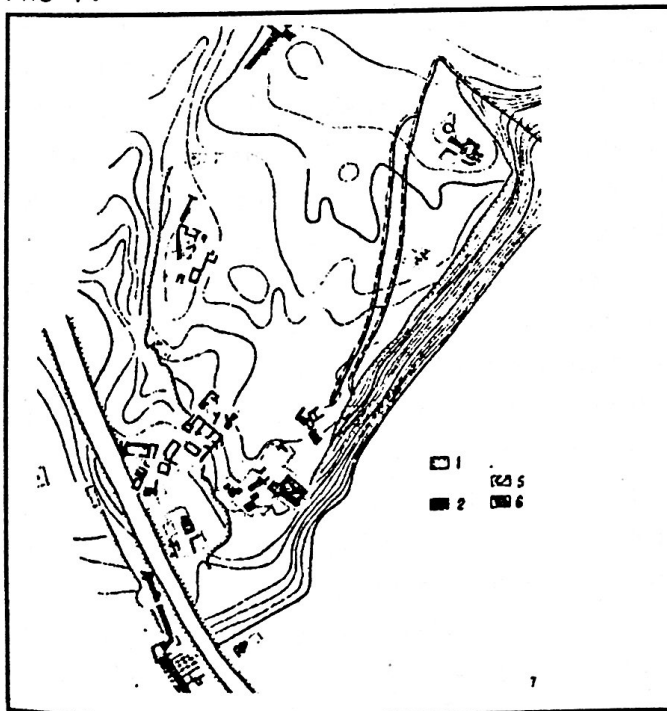


Рис 10.

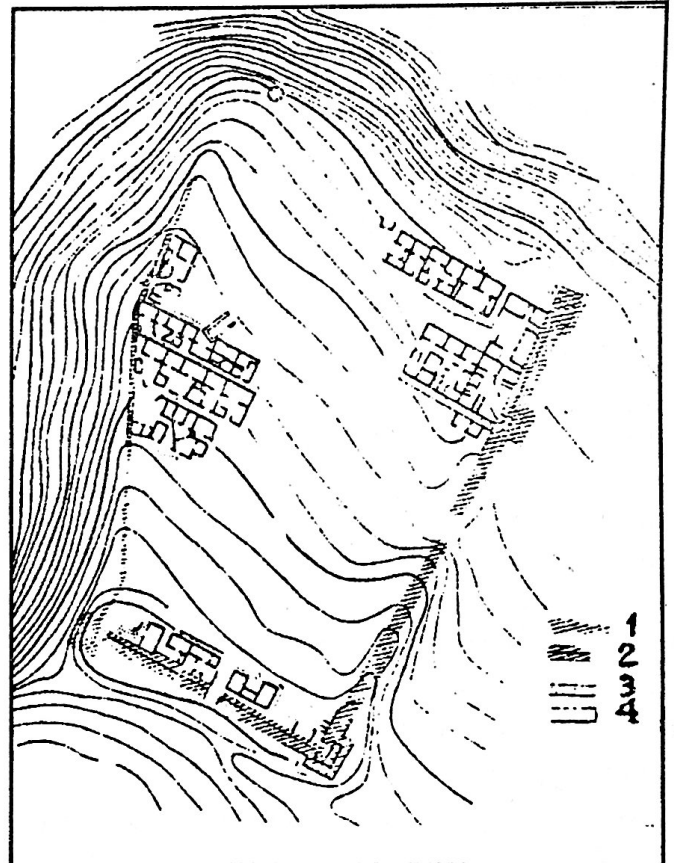


Рис 11.

## ИЛЛЮСТРАЦИИ:

- Рис 1. Античные города Северного Причерноморья 1 - важнейшие города 2 - прочие города 3 - поселения и их современные названия 4 - вал
- Рис 2. Территория античного Никония ("Античный Никоний и его округа в VI - IV вв. до н.э., стр. 19).
- Рис 3. Античная Тира. 1 - Средневековая крепость. 2 - Граница античного города. 3 - Место раскопок. ("Буклет").
- Рис 4. Античная Ольвия. А. План Ольвии. Б. Район агоры эллинистического времени. Реконструкция объемов С.Д. Крыжицкого. 1 - Теменос, 2 - Агора. ("Археология Украинской ССР", т. 2, стр. 303,308).
- Рис 5. План местности между г.Евпатория и Майнакским озером ("Керкинитиды", стр. 17).
- Рис 6. Античный Херсонес эллинистического времени. ("Давня Історія України", кн. 2, стр. 180)
- Рис 7. Античный Пантикапей. 1. Граница города до 430 г. до н. э. 2. Границы города при ранних Спартокидах. 3. Границы города при поздних Спартокидах. 4. Границы города при сарматской династии. 5. Свалка. ("Археология Украинской ССР", т.2, стр.367)
- Рис 8. Античный Мирмекий. 1. Стены древних построек, открытых раскопками. 2. Примерное расположение оборонительных стен. ("Археология Украинской ССР", т. 2, стр. 367)
- Рис 9. Античная Фанагория. 1. Раскопки. 2. Скопление камней на дне моря. 3. Границы города. ("Археология Украинской ССР", т. 2, стр. 367)
- Рис 10. Античная Тиритака. 1.Раскопанные участки. 2. Оборонительные стены. 3.Стены зданий античной эпохи. 4. Стены средневековых зданий. ("Археология Украинской ССР", т.2, стр. 371).
- Рис 11. Античный Илурат. 1. Нераскопанная часть Оборонительных стен. 2. Раскопанная часть Оборонительных стен. 3. Улицы и переулки. 4. Стены зданий жилых кварталов. ("Археология Украинской ССР", т.2, стр.371).

## ЛИТЕРАТУРА:

1. Археология ССР., т. "Античные государства Северного Причерноморья", М.Наука,1984.
2. Археология УССР, т.2, Киев, Наукова думка,1986г.
3. Давня історія України в 2-х кн., кн.2, Київ, Либідь, 1995.
4. Искусство стран и народов мира в 5-ти томах, т.1,3,4. М., Советская энциклопедия, 1964 - 1978г.
5. Кутайсов В.А. Керкинитиды. Симферополь. Таврия, 1992.
6. Крыжицкий С.Д. Раскопки Нижнего города Ольвии. Киев, Наукова думка,1968..
7. Сижерская Н.М. Античный Никоний и его округа в VI-IV вв. до н.э. Киев, Наукова думка, 1989г.
8. Сан Н.А. Тира - античный центр Нижнего Поднепровья. Буклет. Киев, 1997г.