

**РАЗВИТИЕ ТИПОВ ПОСЕЛЕНИЙ НА ТЕРРИТОРИИ УКРАИНЫ,  
ЗА ИСКЛЮЧЕНИЕМ СЕВЕРНОГО ПРИЧЕРНОМОРЬЯ, ОТ ЭПОХИ РАННЕГО  
ЖЕЛЕЗА ДО ЭПОХИ РАННЕГО СРЕДНЕВЕКОВЬЯ**

Польщикова Н.В., доцент

Одесская государственная академия строительства и архитектуры

Тел. (0482) 20-46-72

**Аннотация** – Рассматривается эволюция типов поселений на территории Украины, за исключением Северного Причерноморья, от эпохи раннего железа до эпохи раннего средневековья.

**Ключевые слова** – поселения, типы поселений, жилые образования, схема планировки, планировка.

**Цель статьи.** Исследование развития жилых образований на территории Украины, за исключением Северного Причерноморья, от эпохи раннего железа до эпохи раннего средневековья.

**Задачи статьи.** Выявить типы поселений, сложившиеся накануне эпохи раннего средневековья.

**Анализ последних достижений.** Историко-археологическая литература - см. «литература» к данной статье.

**Поселения киммерийского или предскифского времени с рубежа XI-X по VII в. до н.э.** Первыми воинственными ираноязычными кочевниками южных степей Восточной Европы, от Поволжья до Нижнего Дуная, в конце первой-второй четверти 1 тыс. до н.э. были киммерийцы. Памятниками их строительной деятельности остались лишь курганы, в основном – впускные.

Натиску кочевников в X-VIII вв. до н.э. противостояла чернолесская общность праславян (по названию Черный лес в верховьях р.Ингулец), наследников строительных традиций правобережной Лесостепи. Поселения чернолесцев – городища вдоль Ингульца, где их было несколько (Лубенецкое, Головотяпинское, Колонтаевское и Чернолесское). Они размещались на мысах коренных берегов рек, в плане имели форму кругов диаметром от 40 до 100 м, обносились валами с деревянными стенами в виде соединенных между собой небольших клеток. Этот прием был применен впервые. С напольной стороны городища окружались рвами, вдоль которых ставились деревянные заборы. Наиболее укрепленным было Чернолесское городище. Жилища размещались вдоль линии обороны, при этом центральная часть городища не застраивалась. Такой прием давал возможность при нападении сберечь жилье.

К западу от территории чернолесцев вне интересов киммерийцев с рубежа XI-X до рубежа VII-VI вв. до н.э. поселения располагались на невысоких берегах рек и озер, укрепления в них отсутствовали [1, С.18-42; 3, С.130-139; 4, С.32,33; 6, С.21-31].

**Поселения скифского времени, VII-III вв. до н.э.** С VII по рубеж IV-III вв. до н.э. территория современной Украины, за исключением Северного Причерноморья, Приазовья и Прикарпатья, была занята ираноязычными кочевыми скотоводческими скифскими племенами. Эллины называли эту землю Великой Скифией. Скифы оставили после себя за почти 400 лет господства в Степи только курганы, в основном, со впускными захоронениями. Строительство на всем пространстве Лесостепи, где жили праславянские земледельческие

племена Право- и Левобережья, а также Молдавии, имело много схожести. Отличия в отдельных регионах объясняется мерой влияния на него культуры кочевых скифов [1, С.60; 3, С.149-155; 4, С.33,34; 6, С.72-107].

**Степь.** Здесь известно лишь одно городище у г.Каменка-Днепровская Запорожской области [1, С.87; 3, С.155; 6, С.72-76], площадью около 1200 га, поселение металлургов и кузнецов. Систему укреплений городища – см. рис.1.



Рис. 1. Скифское время, V–III вв. до н.э.  
Система укреплений городища  
у г.Каменка-Днепровская.

**Левобережная Лесостепь.** В бассейнах Сулы, Десны и Сейма в VI–III вв. до н.э. на береговых террасах и мысах существовали городища малой и средней (от 5 до 12 га) площади. Их укрепления с напольной стороны – валы и рвы. Самое большое – Басовское – в Сумской области. Вдоль Северского Донца и его притоков поселения представлены городищами и открытыми поселениями около них. Сами городища были двух типов: укрытия и для постоянного проживания, площади тех и других не превышали 12 га. Сложные системы укреплений из валов и рвов иногда дополнялись каменными стенами на валах, которые обкладывались каменными плитами [1, С.117, 123, 124; 3, С.162; 4, С.36; 6, С.88-92]

**Правобережная Лесостепь.** Поселения раннескифского периода VII–VI вв. до н.э. были неукрепленными. Например, Тарасова гора у с.Жаботин Каменского района Черкасской области, в VII–VI вв. до н.э. имела площадь 43 га, жилища размещались гнёздами по несколько вместе [1, С.91; 4, С.37; 6, С.84-88]. Небольшие неукрепленные жилые образования существовали до конца скифского периода, но с первой половины VI в. до н.э. на высоких береговых мысах возводились городища, укрепления состояли из земляных валов разной мощности с защитными деревянными стенами. Иногда такие сооружения устраивались в три пояса – это новый прием в фортификации. Жилища на территории городищ размещались вдоль внутренних сторон оборонных стен. В середине свободная площадь использовалась для загона домашнего скота в военное время. Наиболее значительное и хорошо изученное Матронинское городище Чигиринского района Черкасской области [1, С.92; 3, С.160; 4, С.37; 6, С.85].

Интересно скопище городищ к северу от г.Новомиргород Полтавской области, где в поперечнике в несколько километров, существовало четыре городища: Пастырское (рис.2; VI–III вв. до н.э.) круглого плана диаметром 580 м, площадью 18 га; Шарповское (VI–III вв. до н.э.), находящееся на треугольном мысу р.Сухой Ташлык, площадью 8 га; Макеевское и Буда-Макеевское (VI–V вв. до н.э.) площадью по 24 га. Каждое из них было укреплено рвами до 5 м глубиной и валами такой же высоты [1, С.92; 3, С.160; 4, С.37; 6, С.86].

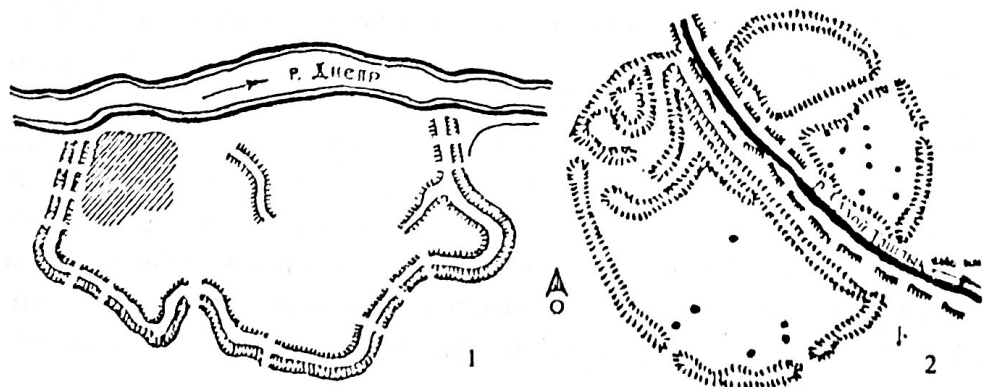


Рис. 2. Скифское время, VII–III вв. до н.э. Планы Трахтемировского (1) и Пастырского (2) городищ.

К северу от Киева на высоких кручах правого берега Днепра у с.Трахтемиров находилось городище (рис.2) площадью 500 га [1, С.94; 3, С.160, 161; 4, С.37; 6, С.86].

**Восточное Подолье.** В бассейне среднего течения Южного Буга были городища как малой, так и большой площади. Некоторые из них достигали весьма значительных размеров. Так, Немировское городище площадью до 1000 га, укрепленное валами высотой 5-9 м, существовало в 4-х км к северо-западу от современного г.Немиров Винницкой области. Посреди городища находилось укрепление Г-образной формы в плане, так называемое, «замчище», своего рода цитадель [1, С.105; 3, С.160; 4, С.37; 6, С.89].

**Западное Подолье. Бассейн Ворсклы.** Для Западного Подолья со второй половины VII-V вв. до н.э. основной вид поселений – неукрепленные, нередко располагавшиеся группами по 3-4 на высоких береговых мысах. Городищ немного, их площади не превышали 4-х га. В сооружениях укреплений городищ – валах – широко применялся камень [1, С.108; 4, С.38; 6, С.92-95]. В бассейне Ворсклы поселения VII-VI вв. до н.э. – небольшие по площадям, расположенные в основном в южной части региона на низких берегах террас рек и речек. Большая группа селищ скифского времени располагалась на высоких, выгодных в стратегическом отношении высотах правого берега Ворсклы. Городища появились из-за необходимости объединения военных сил населения всей территории. Всего городищ – 5, главным образом – на севере региона. Одно из них – Бельское. Оборонная система Бельского городища (рис.3) расположена между селами Бельск и Кузёмино Полтавской области.

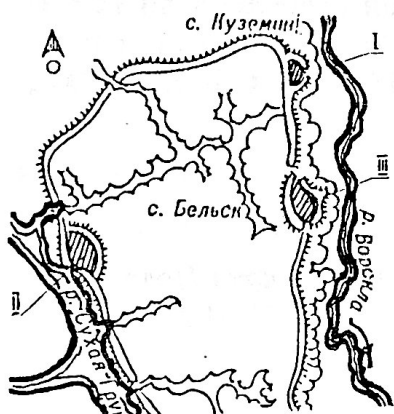


Рис. 3. Скифское время, VII-III вв. до н.э.

Оборонительная система Бельского городища, VI-III вв. до н.э. Городища: I – северо-восточное; II – западное; III – восточное.

В плане – это равнобедренный треугольник, повернутый вершиной к югу. Длина внешних валов равна 30 км, общая площадь 4400 га. Система состояла из 3-х городищ: наибольшее – западное площадью 120 га; над р.Ворскла – восточное, площадью 67 га; третье – также над Ворсклою площадью 15 га. Другие городища меньше, но также хорошо защищены. На юге – неукрепленные поселения [1, С.115; 3, С.163; 4, С.38; 6, С.96].

**Поселения племен, не входивших в состав Великой Скифии.** За пределами собственно Скифии существовал целый ряд территорий, которые не входили в состав Великой Скифии: Горный Крым, бассейн Десны и Сейма, Верхнее Поднепровье и Закарпатье.

В Горном Крыму в IX-III вв. до н.э. жили тавры, по Геродоту, занимали горные местности от современной Евпатории до Скалистого (Керченского) полуострова. Поселения располагались в пещерах (Кызыл-Коба, Кош-Оба), но были и городища. Наибольшее из них IX-VIII вв. до н.э. – Уч-Баш, расположенное на береговом мысу длиной 300 и шириной 180 м. Оборонительные сооружения состояли из толстых, до 4-х м, стен из двух рядов больших камней, уложенных насухо, пространство между которыми заполнялось бутом.


В бассейне Десны и Сейма жили в VI-III вв. до н.э. юхновцы (по названию с.Юхнов Черниговской области) на севере Черниговской и Сумской областей. В строительной практике у них много схожего с практикой строительства Средней России (бассейн Оки), территория которой гораздо меньше находилась под влиянием скифов. Городища – небольшие, площадью 0,5-2,2 га, иногда до 1,0 га, располагались на береговых мысах и полностью обносились защитными стенами в виде двух параллельных частоколов, между которыми насыпалась земля, а въезд организовывался с напольной стороны. Оборонительные стены сооружались на валах, защищаемых дополнительно рвами.

В Верхнем Поднепровье с VI по III вв. до н.э. (в основном на территории Белоруссии), в северной части современной Украины до р.Стучна и в верховье Южного Буга, широкой полосой по северному краю скифской территории, а также в Лесостепи на запад от Днепра – поселения неукрепленные, небольшие, к югу от Припяти размещались на низких берегах рек и озер [1, С.170, 181; 3, С.39; 6, С.81-107].

В Закарпатье поселения небольшие, площадью до 4-х га, располагались на надречных террасах и не были укреплены [1, С.175; 3, С.178, 179; 4, С.40; 6, С.92-95].

Итак, к концу скифского времени, III в. до н.э., на всей территории современной Украины, кроме Северного Причерноморья, преимущественно были хорошо укрепленные городища, особенно в зонах контакта со скифами, неукрепленные поселения устраивались либо вблизи городищ, либо вдали от зоны скифского влияния.

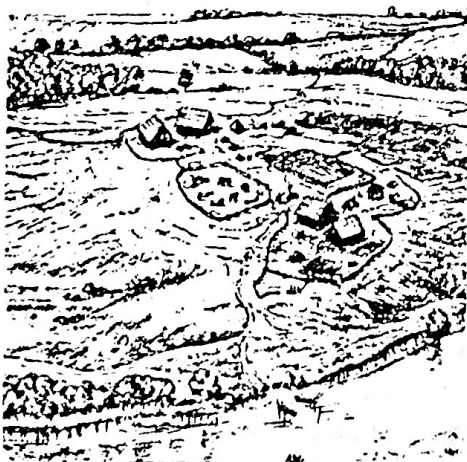
*Поселения сарматского и начала раннесредневекового времени, III в. до н.э. – V в. н.э.* В III в. до н.э. в Степи скифов сменили сарматы. Памятниками их строительной деятельности в Степи остались лишь курганы, в основном впускные. В Лесостепи в последней трети III в. до н.э. праславянские племена (VII, рубеж IV-III вв. до н.э.) уступили место славянским, строительная практика которых начала оформляться в бассейнах Верхнего и Среднего Днепра и Южного Буга с последней трети III в. до н.э. Одна из древнеславянских общностей – зарубинецкая (по названию с.Зарубинцы Каневского района Черкасской области). Для поселений характерны «гнезда» по 10-15 в каждом: Каневское, Ржищевское, Киевское.



Одновременно с зарубинецкой существовали несколько дославянских общностей со схожей практикой строительства (рис. 4), [2, С.15, 17; 3, С.260; 4, С.46; 6, С.154-176; 7, С.25-60].

*Рис. 4. Дославянское поселение у с.Гирка Полонка на Волини, I в. до н.э. – I в. н.э.*

На территории Юго-Западной Европы, в т.ч. в бассейнах Днепра, Днестра, Южного Буга и Прута, ко II в. н.э. сложилась и просуществовала до V в. н.э. единая славянская общность – черняховская (по названию могильника у с.Черняхов Кагарлыцкого района Киевской области). Поселения в основном открытого типа, известны лишь 3 городища: Башмачка Днепропетровской области, Александровка и Городок Николаевской области. Поселения



иногда тянулись вдоль берега полосой от 500 м до 1-2 км, шириной 100-200 м с уличной системой застройки, площадью каждое 2-4 га, иногда до 15-20 и более га, располагались группами на расстоянии 1-5 км друг от друга [2, С.77; 4, С.47, 48; 7, С.39-60].

*Рис. 5. Киевская общность, III-V вв. н.э. Реконструкция поселения V в. н.э. у с.Гочеве в Подесенье.*

## В ИСТОРИЧЕСКОЙ СРЕДЕ

---

От Среднего и Верхнего Поднепровья до Курского Посеймья и Подесенья одновременно с черняховской развивалась киевская общность, поселения которой (рис.5) – неукрепленные, небольшие селища на низких надпойменных террасах рек, иногда – на высоких террасах, площадью до 0,5 га, размещались «гнездами» на расстоянии 0,5-1,0 км одно от другого [2, С.102; 4, С.51; 7, С.39-60].

**Выводы.** К началу периода раннего средневековья, к V в.н.э., на территории современной Украины, кроме Северного Причерноморья, сложились типы поселений, в основном открытых, небольшой площади, располагавшихся «гнездами» вдоль рек, на низких надпойменных террасах, с уличной системой планировки.

## ЛИТЕРАТУРА

1. Археология Украинской ССР в 3-х т.т., т.2. Киев, Наукова думка, 1986, с.590.
2. Археология Украинской ССР в 3-х т.т., т.3, Киев, Наукова думка, 1986, с.575.
3. История Украинской ССР в 10-ти томах, т.1. Киев; Наукова думка, 1981.
4. Н.В.Польщикова. Строительство и архитектура Украины до образования Киевского государства, Одесса, Астропринт, 2002, с.158.
5. П.П.Толочко и др. Давня історія України, в 3-х томах, т.1, Київ, Наукова думка, 1997, с.568.
6. П.П.Толочко и др. Давня історія України в 3-х томах, т.2. Київ. Наукова думка, 1998, с.492.
7. П.П. Толочко и др. Давня історія України в 3-х томах, т.3. Київ. Наукова думка, 2000, с.695.